

2015

*Gipuzkoako
Lurralde
Behategia*

Lanaren egilea:



Txosten laburra

Euskal Eurohiria I:
Biztanleriaren azterketa

Babeslea:



Gipuzkoako Foru Aldundia
Diputación Foral de Gipuzkoa



www.gipuzkoakodatuak.net

Aurkibidea

1. Euskal Eurohiria

- 1 Jatorria
- 2 Lurraldea

2. Biztanleriaren azterketa

- 1 Biztanleriaren banaketa
- 2 Biztanleriaren bilakaera
- 3 Biztanleriaren zahartzea
- 4 Biztanleriaren biziberritzea

3. DATUAK

Datuak eta argitalpen osagarriak:

[- Datuak ↗](#)

[- Argitalpen multimedia ↗](#)

1. Euskal Eurohiria

Jatorria

- Euskal Eurohiria 1993an sortutako proiektua da.
- Partaideak:
 - Euskal Kosta-Aturri konglomerazio elkargoa
 - Hego Lapurdiko hirigunea
 - Bidasoa-Txingudi partzuergoa
 - Oarsoaldea eskualdeko garapen agentzia
 - Donostiako udala
 - Gipuzkoako Foru Aldundia
- 2008tik bi ardatz estrategiko daude zehaztuta:
 - Garapen iraukorra
 - Mugikortasuna



1. Euskal-Eurohiria

Lurraldea

- Atlantikoko arkua jarraituz mugaz gaindiko 50km-ko hiri eta kostaldeko korridorea da Euskal Eurohiria.
- 596,4 km²-ko azalera duen eremua da eta 522.495 biztanle bizi dira.
- 24 udalerrik osatzen dute Donostia eta Baiona bitartean.
- Bere **eremu funtzionalak** beste hainbat udalerritan eragiten du (Mendebaldean Andoain eta Getariaraino, ekialdean Lapurdi barnealdeko hainbat herri, Arrangoitze, Larresoro, Hiriburu...).
- Eragin eremua kontutan hartuta 925,76 Km² -ko azalera hartzen du Eurohiriak.
- Eragin eremuan 122.528 biztanle bizi dira.



2. Biztanleriaren azterketa

[-Datuak ↗](#)

Biztanleriaren banaketa

- Euskal Eurohiria 522.495 biztanlek osatzen dute, Gipuzkoan baino %27 gutxiago (Gipuzkoak 715.148 biztanle ditu).
- Biztanleriaren ia erdia (%44,1) Donostian eta Baionan pilatzen da, Eurohiriaren bi muturretan.

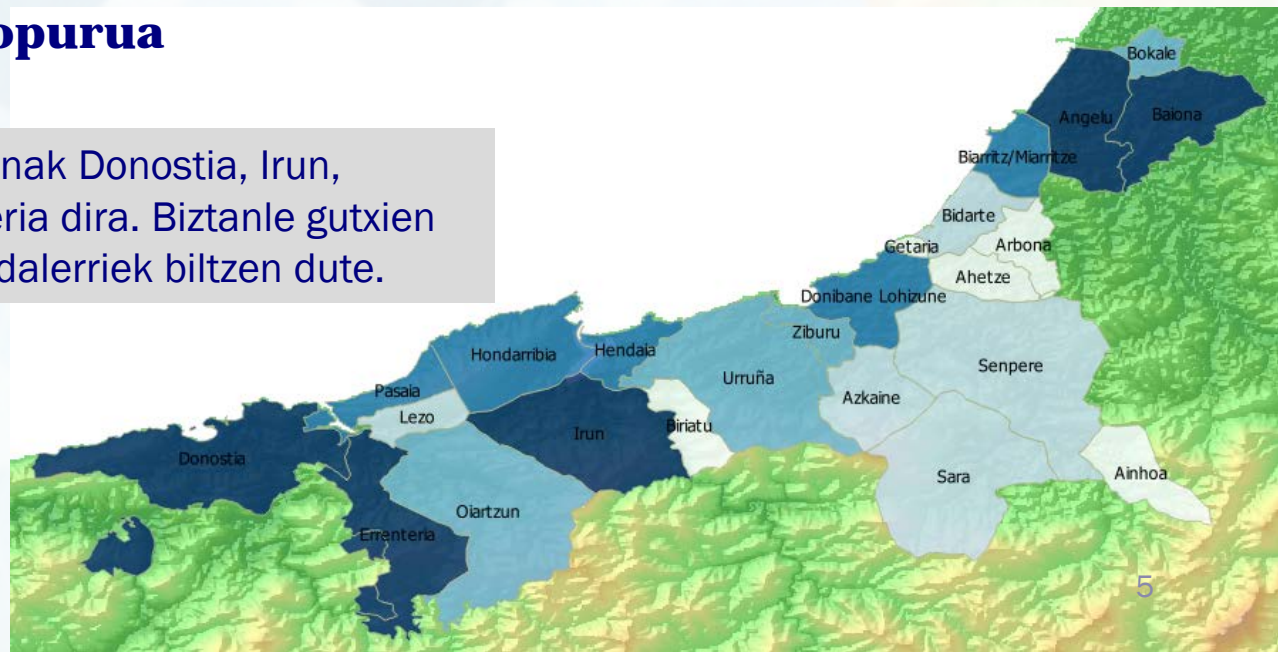
673



186.126

Biztanleria kopurua

Udalerri populatuena Donostia, Irun, Baiona eta Errenteria dira. Biztanle gutxien Lapurdi barneko udalerriek biltzen dute.



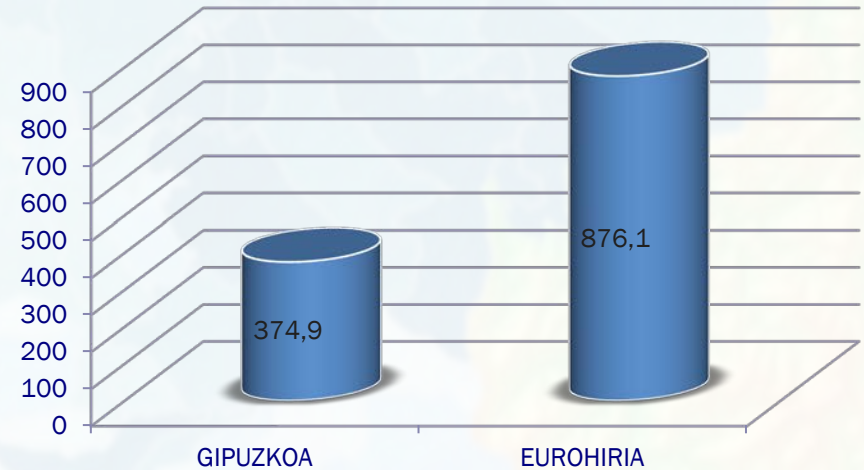
2. Biztanleriaren azterketa

Biztanleriaren banaketa

- Biztanleria dentsitate oso altuko espazioa da.
 - Eurohiriko biztanleria dentsitatea (876,1 bizt/km²) Gipuzkoakoaren bikoitza baino gehiago da (374,9 bizt/km²).

[-Datuak ↗](#)

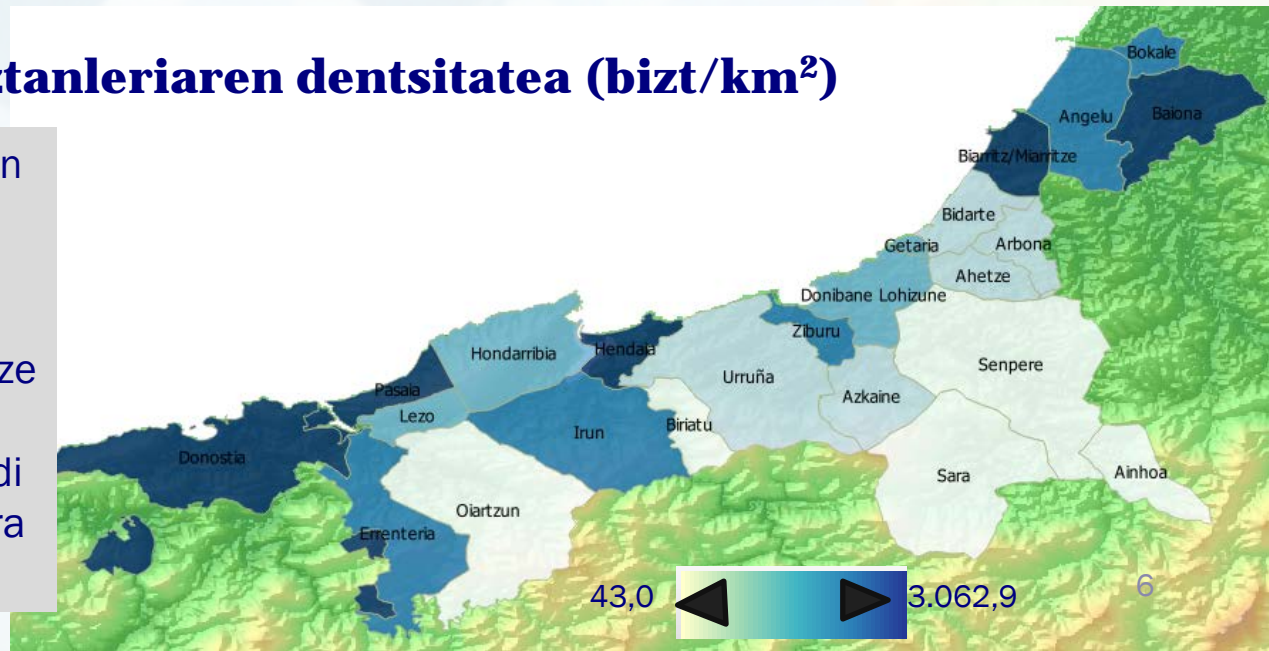
Biztanleria dentsitatea (bizt/km²). Eurohiria eta Gipuzkoa, 2014.



Biztanleriaren dentsitatea (bizt/km²)

Biztanleriarekin gertatzen den bezala, dentsitate altueneko eremuak lurraldearen muturretan daude: Donostia, Miarritze eta Baionan.

Baxuena dutenak Lapurdi barnealdeko Ainhoa, Sara eta Senpere dira.



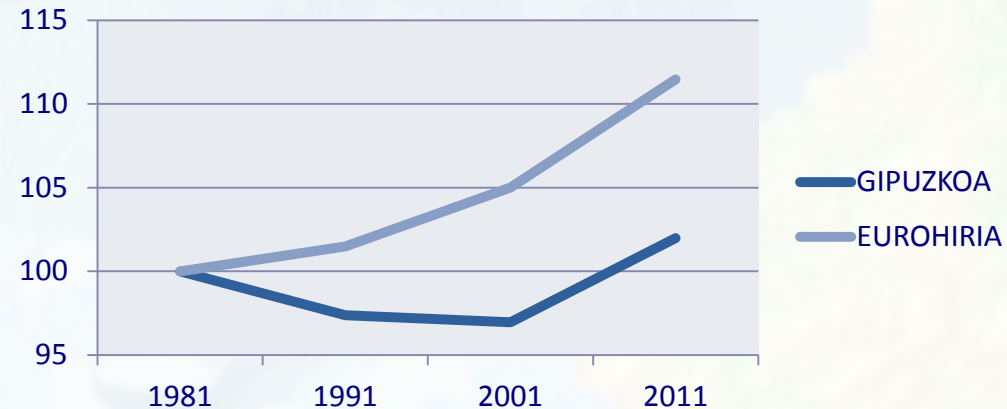
2. Biztanleriaren azterketa

Biztanleriaren bilakaera

1981-2011 artean hazkunde positiboa izan du Eurohiriko biztanleriak (%11,5), Gipuzkoak (%2) baino handiagoa. Bilakaera aztertuta, azken 40 urteetan etengabe hazi da biztanleria, Gipuzkoan ez bezala.

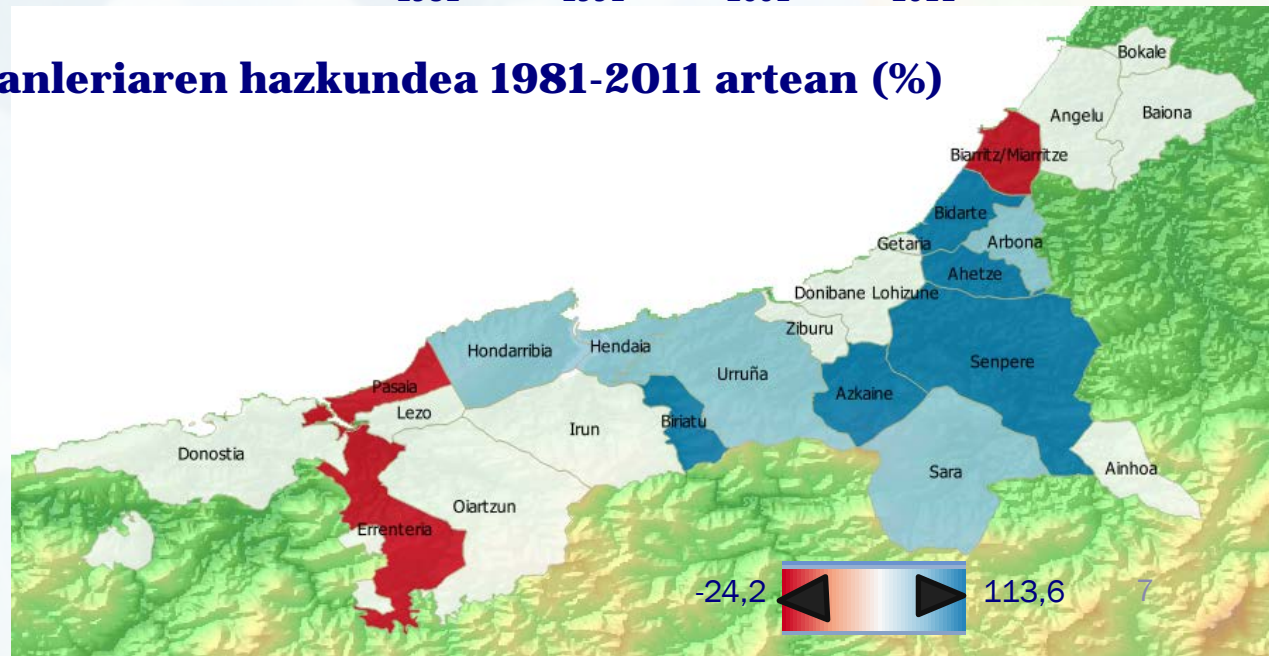
[Datuak](#) ↗

Biztanleriaren bilakaera (1981 oin.=100). Eurohiria eta Gipuzkoa, 1981-2011.



Biztanleriaren hazkundera 1981-2011 artean (%)

Biztanleria galdu duten udalerriak (gorriz), Pasaia, Errenteria eta Miarritze izan dira. Gehien hazi direnak (urdin ilunez) Ahetze, Bidarte eta Sempere.



2. Biztanleriaren azterketa

Biztanleriaren zahartzea

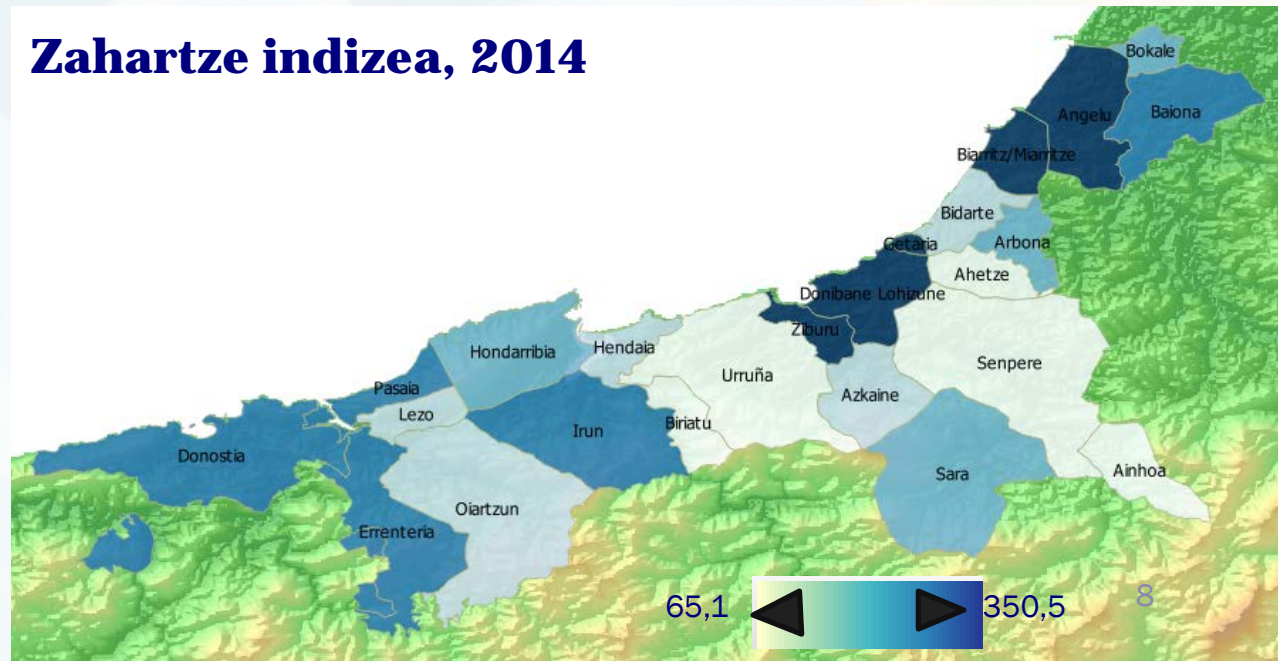
- Eurohiria populazio dentsitate altua eta biztanlerian goranzko joera duen lurraldea da baina nabarmena da erakusten duen **zahartze indize altua**. Lapurdiko udalerriek (batez ere kostaldekoek) eragin zuzena dute aspektu honetan.
- Eurohiriko zahartze indizea (158,5) Gipuzkoakoa baino gorago dago (140,6).

Zahartze indizeak 15 urte baino gutxiagoko 100 biztanleko 65 urtetik gorako zenbat biztanle dauden adierazten du.

[-Datuak ↗](#)

Zahartze indize altuenak Lapurdiko kostaldeko udalerrietan daude (Miarrantze, Donibane-Lohizune, Ziburu eta Getarian).

Zahartze indizea, 2014



2. Biztanleriaren azterketa

Biztanleriaren biziberritzea

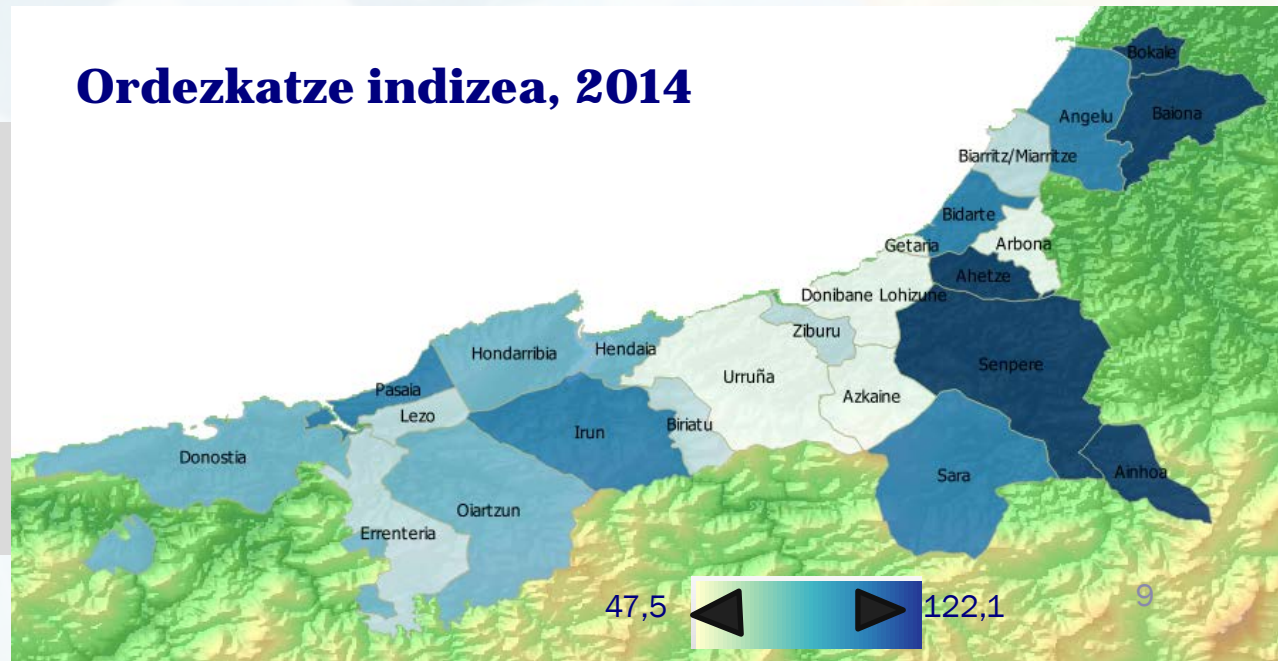
- Biztanleriaren zahartzeak eragina du biztanleriaren biziberritzean. Eurohiriko ordezkatzeko indizea (%74,1) Gipuzkoako datuaren (%72,5) gainetik badago ere, balore baxua izaten jarraitzen du.

Ordezkatze indizeak 55-64 urte arteko 100 biztanleko 20-29 arteko zenbat biztanle dagoen adierazten du.

[-Datuak ↗](#)

Ordezkatze indize altuenak Lapurdi barnealdeko udalerrietan daude (Senpere, Bokale eta Saran) eta baxuenak Urruña, Azkaine eta Miarritzen.

Ordezkatze indizea, 2014



2. Biztanleriaren azterketa

Biztanleriaren biziberritzea

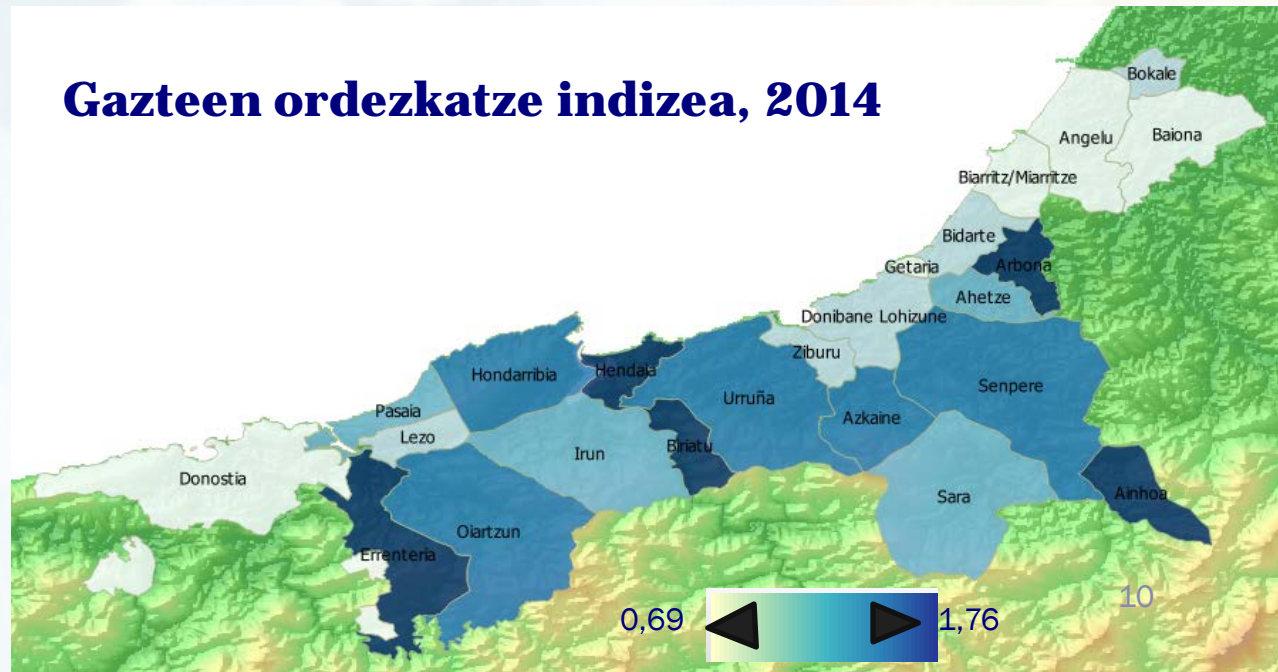
- Gazteen ordezkatzeko indizea Gipuzkoan altuagoa da (1,1) Eurohirian (1,0) baino. Belaunaldi gazteak, beraz, parekatuago daude eta ez dago zahar eta gazteen artean dagoen bezalako alderik.

Gazteen ordezkatzeko indizeak 15-29 urteko biztanle bakoitzeko dagoen 0-14 urteko biztanle kopurua adierazten du.

[Datuak ↗](#)

Gazteen ordezkatzeko indize altuenak Biriatuan, Arbonan eta Ainhoan daude. Baxuenak Baiona, Miarritze eta Angelun.

Gazteen ordezkatzeko indizea, 2014



3. DATUAK

ERANSKINAK

Datuak eta argitalpen osagarriak:

[-Argitalpen multimedia](#)

I. Taula:

	Biztanleria osoa 2014	Biztanleria dentsitatea (bizt/km ²) 2014	Ordezkatze indizea 2014	Gazteen ordezkatze indizea 2014	Zahartze indizea 2014
EUROHIRIA	522.495	876,1	74,1	1,0	158,5
GIPUZKOA	715.148	374,9	72,5	1,1	140,6
Hondarribia	16.894	567,9	71,2	1,1	126,9
Irun	61.195	1.461,7	74,3	1,1	134,6
Lezo	6.007	709,6	64,1	1,0	100,6
Oiartzun	9.970	167,6	72,2	1,1	110,4
Pasaia	15.929	1.504,6	76,2	1,1	165,4
Errenteria	39.230	1.227,2	66,0	1,2	150,9
Donostia-San Sebastián	186.126	3.062,9	70,2	0,9	174,1
Ahetze	1.856	175,6	103,4	1,1	65,1
Ainhoa	673	43,0	107,8	1,6	98,5
Angelu	38.581	1.436,0	73,9	0,8	190,2
Arbona	2.056	192,3	47,5	1,7	115,3
Azkaine	4.079	211,0	63,4	1,2	110,8
Baiona	44.331	1.720,5	122,1	0,7	145,7
Biarritz/Miarritze	25.903	2.220,1	64,0	0,7	350,5
Bidarte	6.296	516,0	75,3	1,0	107,7
Biriatu	1.114	105,4	66,2	1,8	66,3
Bokale	7.801	1.347,6	78,3	1,0	120,6
Ziburu	6.864	922,3	64,5	1,0	194,3
Getaria	1.326	901,1	58,3	1,0	191,3
Hendaia	15.976	1.689,7	68,8	1,3	103,3
Donibane Lohizune	12.960	679,1	56,9	1,0	235,6
Senpere	5.865	89,8	84,6	1,1	77,6
Sara	2.517	49,8	77,0	1,1	130,5
Urruña	8.946	175,3	62,6	1,2	86,5

3. DATUAK

ERANSKINAK

Datuak eta argitalpen osagarriak:

[-Argitalpen multimedia](#)

II. Taula:

	Biztanleria				Hazkundera (%)			
	1981*	1991**	2001***	2011	1981-1991	1991-2001	2001-2011	1981-2011
EUROHIRIA	467.174	474.163	490.586	520.772	1,5	3,5	6,2	11,5
GIPUZKOA	694.681	676.488	673.563	708.428	-2,6	-0,4	5,2	2,0
Hondarribia	11.380	13.524	15.044	16.391	18,8	11,2	9,0	44,0
Irun	53.334	53.276	56.601	60.747	-0,1	6,2	7,3	13,9
Lezo	5.405	5.281	5.834	6.011	-2,3	10,5	3,0	11,2
Oiartzun	7.732	8.413	9.179	10.012	8,8	9,1	9,1	29,5
Pasaia	20.756	18.314	15.962	15.727	-11,8	-12,8	-1,5	-24,2
Errenteria	46.496	41.646	38.224	39.228	-10,4	-8,2	2,6	-15,6
Donostia-San Sebastián	169.228	171.439	178.377	185.512	1,3	4,0	4,0	9,6
Ahetze	869	1.069	1.318	1.856	23,0	23,3	40,8	113,6
Ainhoa	544	539	599	673	-0,9	11,1	12,4	23,7
Angelu	29.821	33.041	35.261	38.581	10,8	6,7	9,4	29,4
Arbona	1.196	1.366	1.392	2.056	14,2	1,9	47,7	71,9
Azkaine	2.159	2.653	3.099	4.079	22,9	16,8	31,6	88,9
Baiona	41.381	40.051	40.113	44.331	-3,2	0,2	10,5	7,1
Biarritz/Miarritze	26.598	28.742	30.046	25.903	8,1	4,5	-13,8	-2,6
Bidarte	3.044	4.123	4.670	6.296	35,4	13,3	34,8	106,8
Biriatu	594	694	830	1.114	16,8	19,6	34,2	87,5
Bokale	6.169	6.814	6.999	7.801	10,5	2,7	11,5	26,5
Ziburu	6.205	5.849	6.286	6.864	-5,7	7,5	9,2	10,6
Getaria	1.042	1.105	1.291	1.326	6,0	16,8	2,7	27,3
Hendaia	10.572	11.578	12.624	15.976	9,5	9,0	26,6	51,1
Donibane Lohizune	12.769	13.031	13.241	12.960	2,1	1,6	-2,1	1,5
Senpere	3.056	3.463	4.353	5.865	13,3	25,7	34,7	91,9
Sara	1.930	2.054	2.185	2.517	6,4	6,4	15,2	30,4
Urruña	4.894	6.098	7.058	8.946	24,6	15,7	26,7	82,8

* Lapurdiko udalerrietan 1982ko datua da.

** Lapurdiko udalerrietan 1990eko datua da.

*** Lapurdiko udalerrietan 1999ko datua da.

Hurrengo txostena

- Hurrengo txostenean Euskal Eurohiriari dagozkion beste hainbat aldagai sozioekonomiko landuko dira (etxebizitza, establezimenduak...).
- Era honetan eskualde honen argazki osoago bat lortuko da eta berau hobeto ulertzeko ondorio batzuk ateratzeko modua izango da.