

2015

*Gipuzkoako
Lurralde
Behategia*

Lanaren egilea:



Txosten laburra

Trafiko istripuak
2014 urtean

Babeslea:



Gipuzkoako Foru Aldundia
Diputación Foral de Gipuzkoa



www.gipuzkoakodatuak.net

Aurkibidea

1. Datu orokorrak
2. Trafiko istripuen kausak
3. Trafiko istripuak lurraldean
 - 3.1. Eskualdeka
 - 3.2. Udalerrika
4. Istripuak biltzen dituzten errepide nagusiak
5. Bestelako ezaugarriak
 - 5.1. Hilabetea
 - 5.2. Eguna
 - 5.3. Ordua

1. Trafiko istripuak: datu orokorrak

2014 urtean 6.007 trafiko istripu erregistratu ziren Gipuzkoan.

Aurreko urteekin alderatuta, trafiko istripuek gora egin dute:



2. Trafiko istripuen kausak

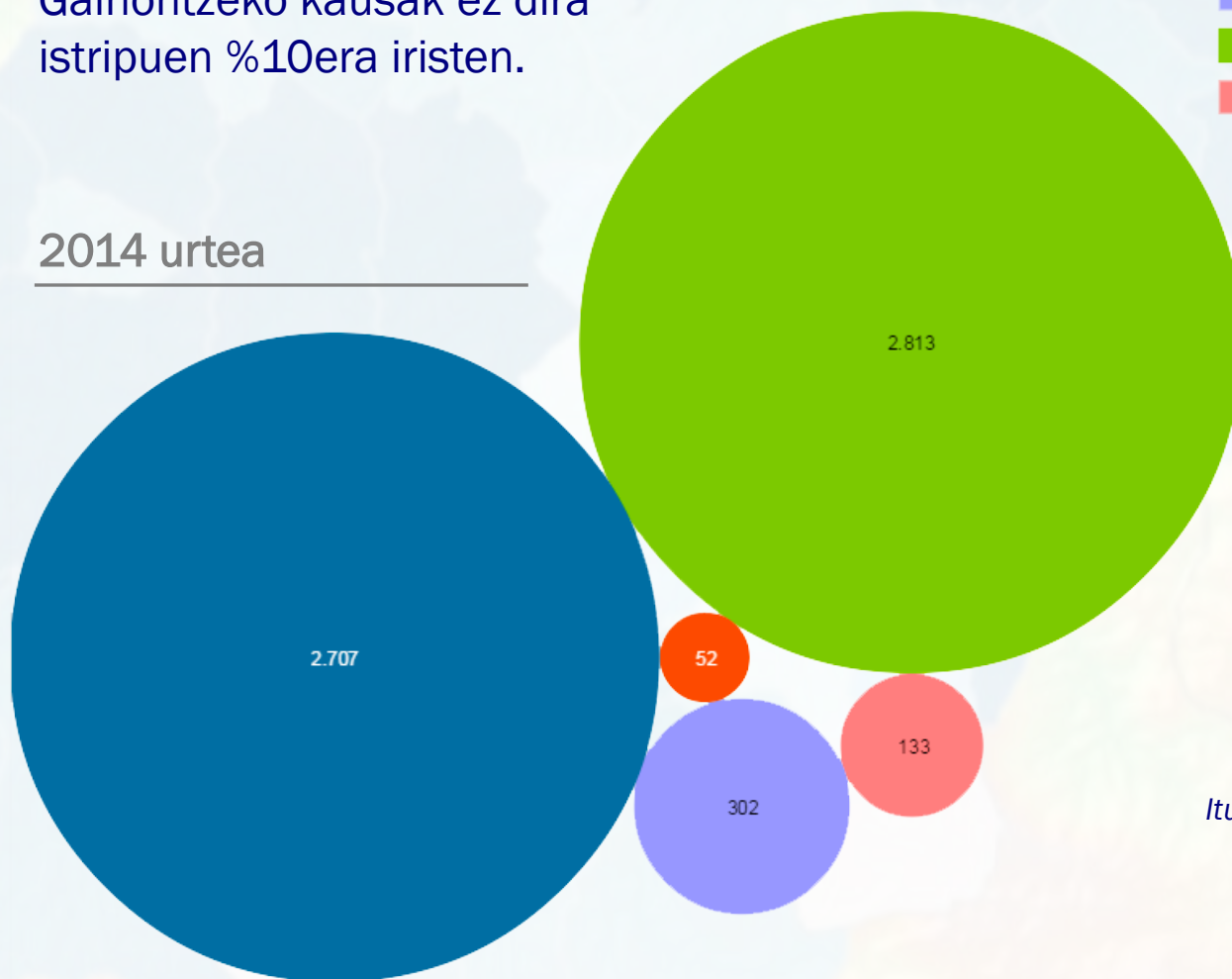
2014an erregistratu ziren trafiko istripuen %90 baino gehiago irteeretan gertatu ziren edota atzetiko talkengatik.

Gainontzeko kausak ez dira istripuen %10era iristen.

Kausak:

- Atzetiko talka
- Harrapatzea
- Iraulketa
- Irteera
- Kamioi gurutzaketa

2014 urtea



Iturria: Open Data Euskadi.

2. Trafiko istripuen kausak

%46,8



Irteeretan istripua

%45



Atzetiko talka

%5



Iraulketa

%2,2



Kamioi gurutzaketa

%0,8



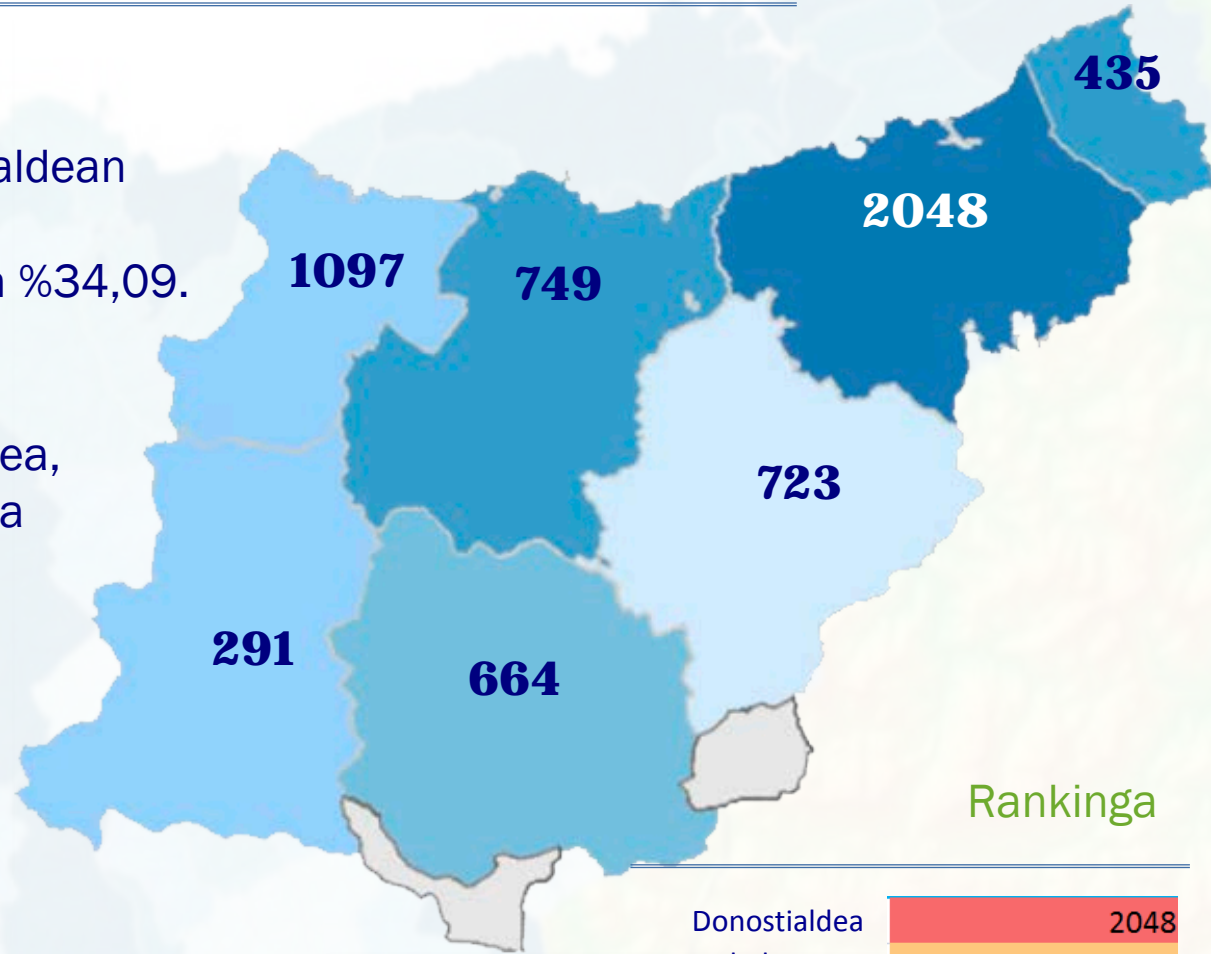
Harrapatzea

3. Trafiko istripuak lurraldean

3.1. Eskualdeka

Istripu gehien Donostialdean erregistratu ziren, zehazki, istripu guztien %34,09. Debabarrena da istripu kopuru altuena duen bigarren eskualdea, baina bien arteko aldea nabarmena da.

Debagoiena da istripu gutxien dituen eskualdea.



Rankinga

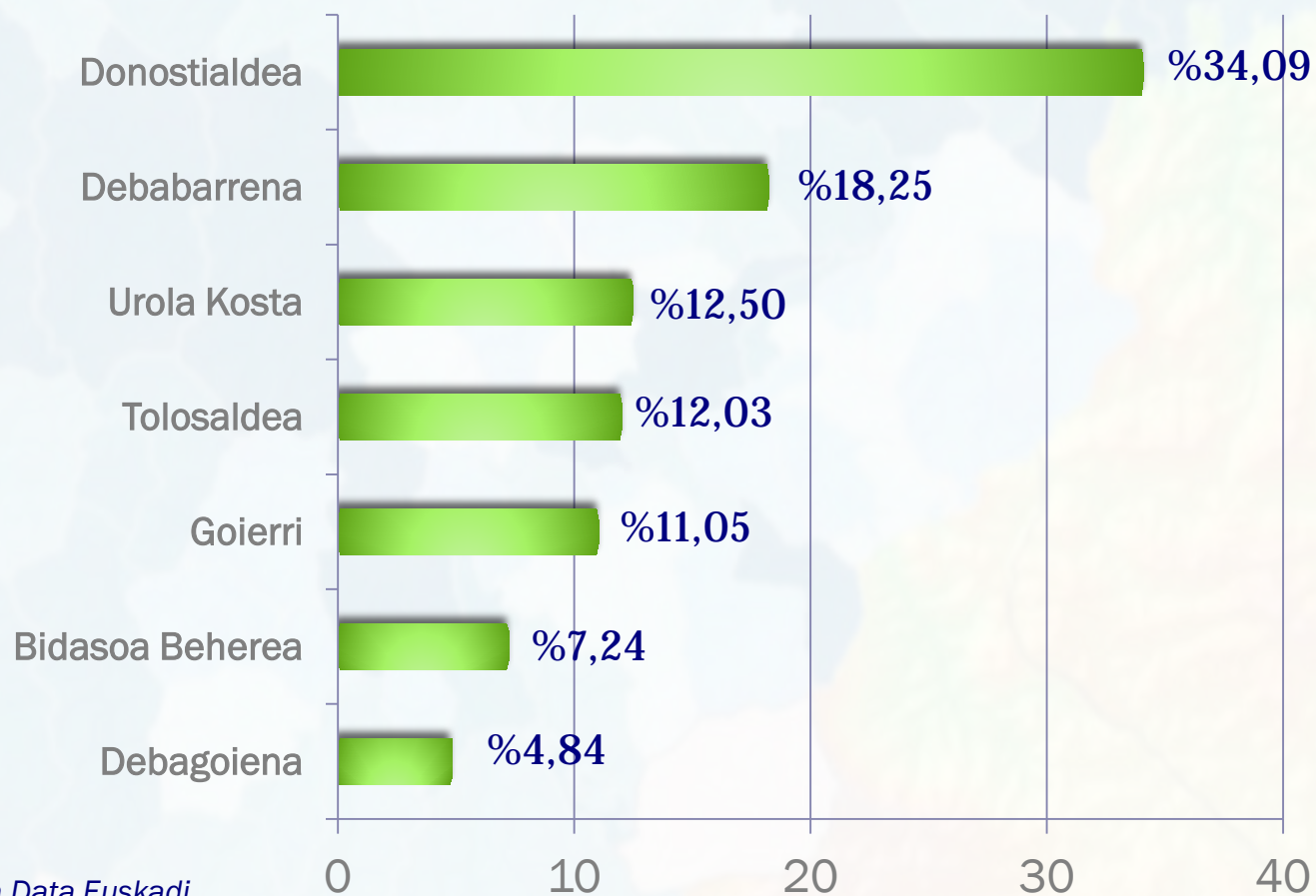
Donostialdea	2048
Debabarrena	1097
Urola Kosta	749
Tolosaldea	723
Goierni	664
Bidasoa Beherea	435
Debagoiena	291

Iturria: Open Data Euskadi.

3.1. Eskualdeka

Portzentajeei begiratuta, Donostialdeak trafiko istripu guztien %34,09a hartzen du eta Debarrenakoak gehituta (%18,25) istripu guztien erdia baino gehiago hartzen dute.

2014 urtea



Iturria: Open Data Euskadi.

3. Trafiko istripuak lurraldean

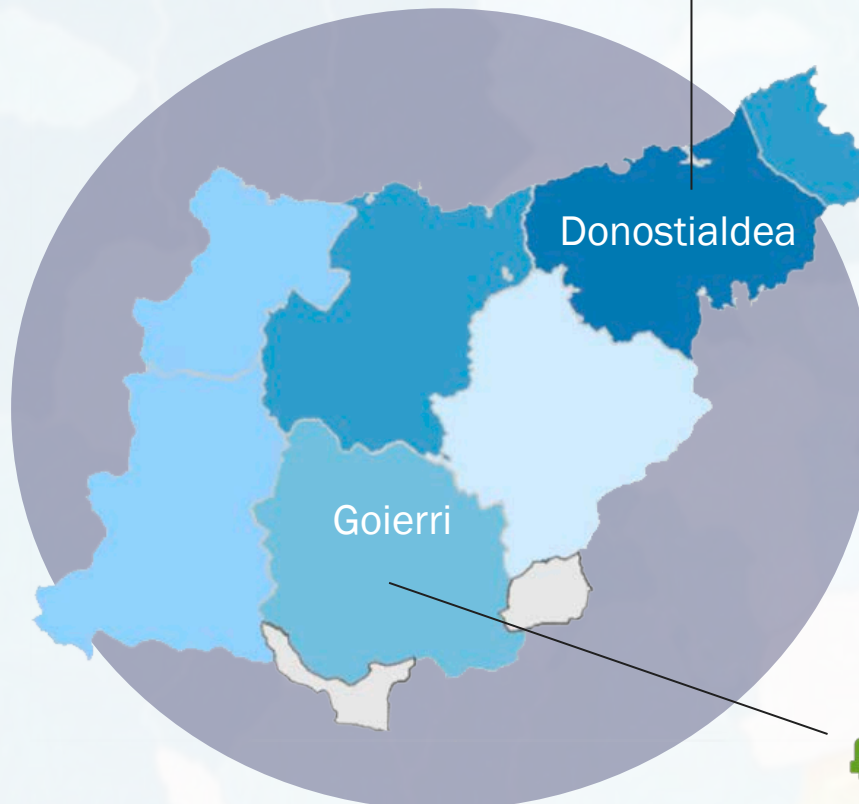
3.2. Udalerrika

Kausari erreparatuta, ia mota guztietako istripu kopuru altuenak ditu Donostialdeak, bereziki irteeretan istripuak eta atzetiko talkak.

Salbuespen bakarra kamioi gurutzaketak dira; istripu hauen erdia baino gehiago Goierri gertatzen dira.



Irteerak, atzetik talkak, iraulketa eta harrapaketa gehien



Kamioi gurutzaketa gehien

3.2. Udalerria

Donostia da Gipuzkoako istripu gehien hartzen dituen udalerria, 770 istripurekin (%12a).

Debak eta Usurbilek jarraitzen diote, baina bi kasuetan ia erdira jaisten da istripu kopurua.

Istripu gutxien Seguran, Leaburun eta Beizaman erregistratu dira (bana udalerrri bakoitzean).

Udalerria	Istripu kopurua		
Donostia	770	Aia	22
Deba	376	Aretxabaleta	22
Usurbil	310	Eskoriatza	22
Lezo	291	Urnieta	22
Irun	285	Elduain	21
Mendaro	238	Gabiria	20
Zestoa	229	Gipuzkoa eta Arabako Partzoneria Orokorra	19
Eibar	217	Ikaztegieta	17
Elgoibar	210	Ormaiztegi	16
Errenteria	175	Pasaia	16
Zumaia	157	Legazpi	13
Idiazabal	154	Amezketeta	11
Hondarribia	150	Ibarra	10
Tolosa	149	Elgeta	7
Andoain	143	Errezil	7
Villabona-Amasa	136	Zaldibia	7
Olaberria	126	Abaltzisketa	6
Zarautz	123	Albiztur	6
Oiartzun	111	Asteasu	6
Bergara	88	Berrobi	6
Hernani	87	Anoeta	5
Lasarte-Oria	87	Bidania-Goiatz	5
Irura	76	Lizartza	5
Beasain	75	Altzo	4
Alegia	71	Belauntza	4
Orio	67	Ezkio-Itsaso	4
Berastegi	61	Zegama	4
Legorreta	61	Alkiza	3
Aduna	57	Ataun	3
Arrasate	57	Mutiloa	3
Azpeitia	51	Zizurkil	2
Ordizia	49	Beizama	1
Lazkao	48	Leaburu	1
Azkoitia	46	Segura	1
Getaria	46		
Antzuola	40		
Arama	36		
Astigarraga	36		
Itsasondo	32		
Soraluze	31		
Oñati	29		
Urretxu	27		
Zumarraga	27		
Leintz Gatzaga	26		
Mutriku	25		

Iturria: Open Data Euskadi.

4. Trafiko istripuak errepideka

Gipuzkoako 2014ko trafiko istripu guztien %47 bi errepide nagusietan gertatu ziren: AP-8an eta N-1ean.

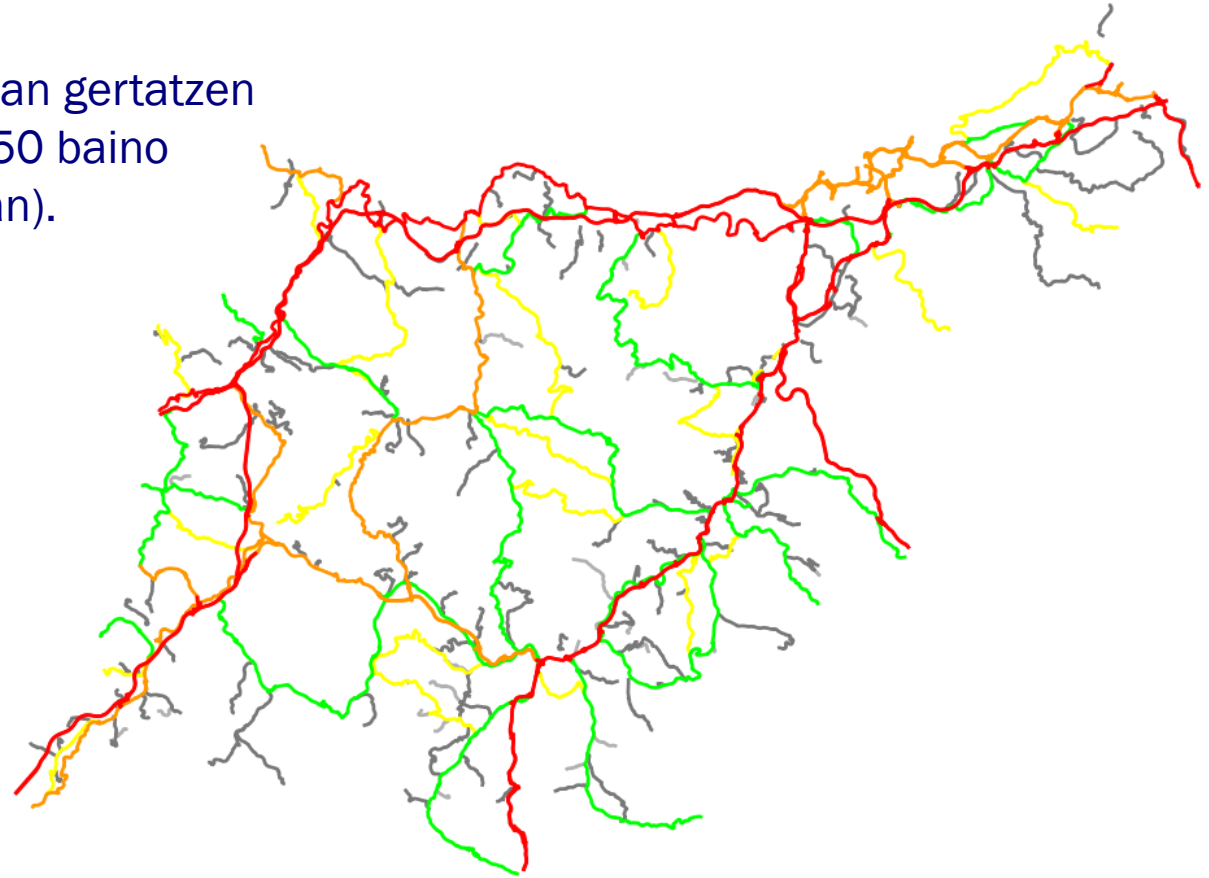
Trafiko istripu gehien dituzten 10 errepideak:

Errepidea	Kopurua
AP-8	1634
N-1	1195
GI-636	641
GI-20	621
N-634	477
A-15	209
GI-632	151
GI-627	136
GI-631	130
GI-41	76

4. Trafiko istripuak errepideka

Lehentasunezko sarean gertatzen dira istripu guztien %50 baino gehiago (kolore gorrian).

Oinarrizko sareak jarraitzen dio (kolore laranja).



— Eskualdearteko sarea / Red comarcal	319
— Bigarren mailako sare grisa / Red gris secundaria	9
— Lehentasunezko sarea / Red interes preferente	3.675
— Lehen mailako sare grisa / Red gris principal	47
— Herriarteko sarea / Red local	115
— Oinarrizko sarea / Red básica	1.819

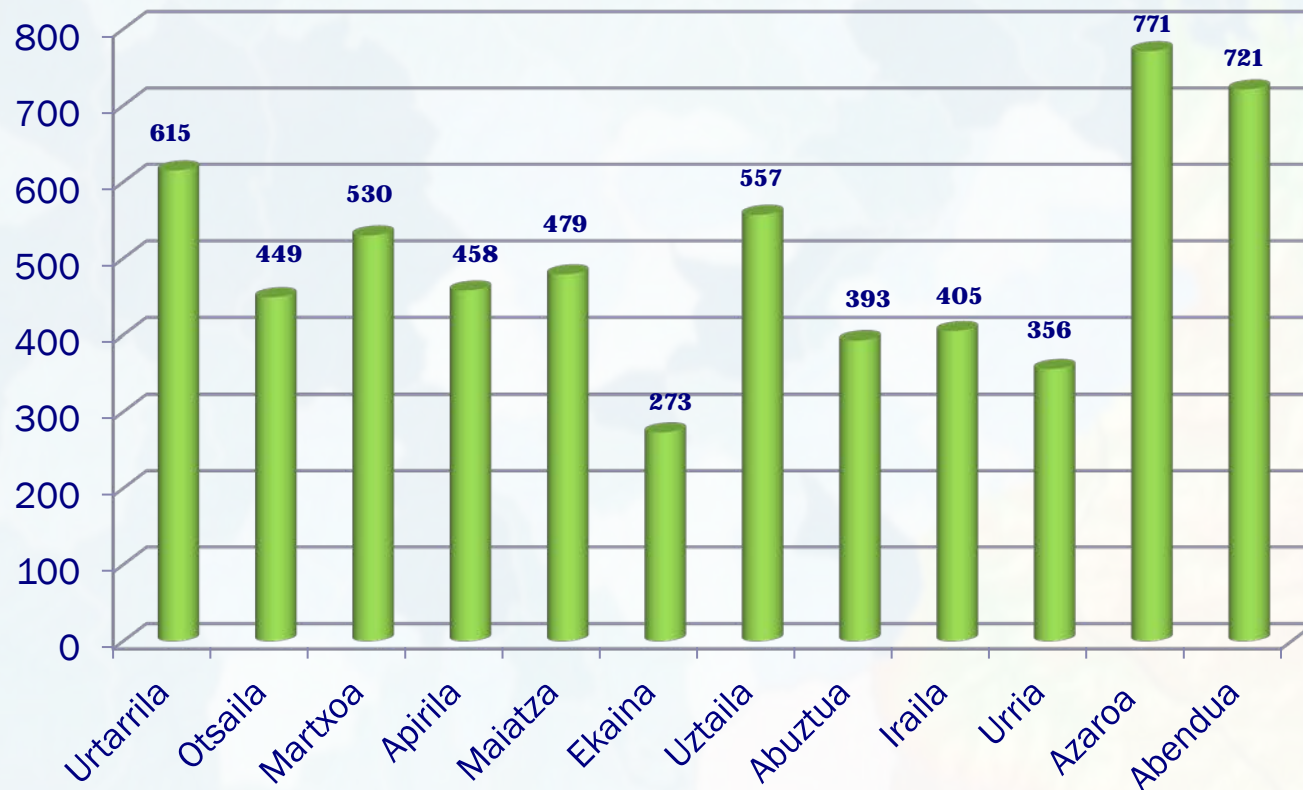
Mapa: Euskalgeo (Gaindegia)
Iturria: Open Data Euskadi.

5. Bestelako ezaugarriak

5.1. Hilabetea

Trafiko istripu kopuru gehienak **azaro eta abenduan** gertatzen dira. Kontra, ekaina da istripu gutxien erregistratzen duen hilabetea.

2014 urteko trafiko istripuak hilabetea



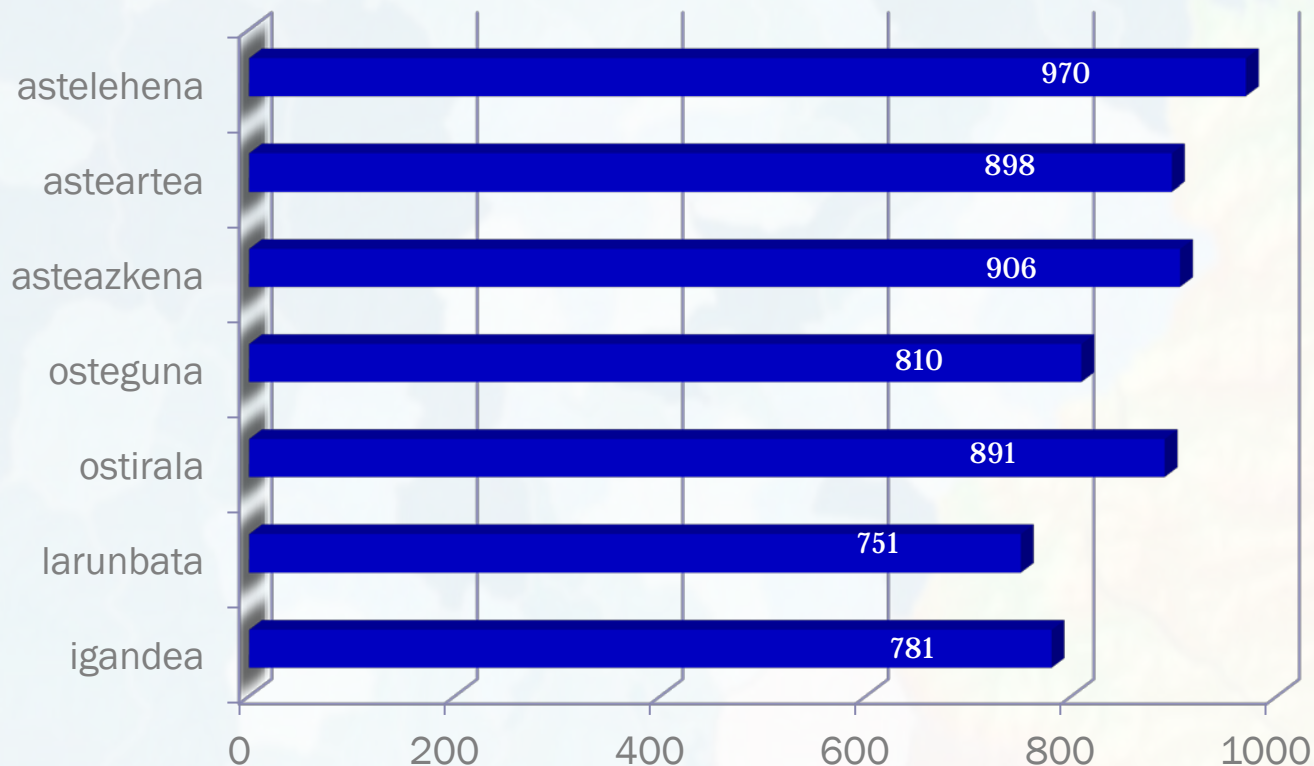
Iturria: Open Data Euskadi.

5. Bestelako ezaugarriak

5.2. Eguna

Trafiko istripu kopuru gehienak astelehen eta asteazkenetan erregistratzen dira. Gutxienak, aldiz, asteburuan.

Trafiko istripuak 2014 urtean, egunaren arabera



5. Bestelako ezaugarriak

5.3. Ordua

Goizeko 8.00etatik 15.00etara erregistratzen dira istripu gehien, alegia, lan orduetan. Alboko tenperatura rankingak argi erakusten du hori.

15.00etan, 8.00etan eta 14.00etan gertatzen dira gehienak, hurrenez hurren. →

Beraz, ondoriozta daiteke lanaldi sarrera eta irteeretan gauzatzen direla istripu gehienak.

Kontra, kopuru baxuenak gaueko ordu txikietan erregistratzen dira, esaterako, goizeko hiruretan edo lauretan. →

Ordua	kopurua
0:00	80
1:00	59
2:00	46
3:00	30
4:00	29
5:00	46
6:00	149
7:00	251
8:00	433
9:00	399
10:00	388
11:00	363
12:00	416
13:00	419
14:00	431
15:00	470
16:00	376
17:00	314
18:00	322
19:00	323
20:00	232
21:00	199
22:00	146
23:00	86

5.3. Ordua

Ordua	Astelehena	Asteartea	Asteazkena	Osteguna	Ostirala	Larunbata	Igandea	Istripuak guztira
0:00	21	7	4	7	5	10	26	80
1:00	6	8	5	2	2	7	29	59
2:00	9		2	11	2	7	15	46
3:00	1	2	1	10	3	5	8	30
4:00	3	4	2	1	1	2	16	29
5:00	6	9	6	8	5	8	4	46
6:00	32	16	23	11	25	20	22	149
7:00	38	44	35	43	48	17	26	251
8:00	41	83	79	90	81	30	29	433
9:00	44	72	66	80	54	29	54	399
10:00	54	52	55	66	41	56	64	388
11:00	41	41	57	50	49	65	60	363
12:00	71	50	68	47	61	75	44	416
13:00	79	62	63	53	69	60	33	419
14:00	84	73	64	62	65	46	37	431
15:00	92	87	93	46	71	49	32	470
16:00	62	41	69	30	80	55	39	376
17:00	61	55	44	35	46	30	43	314
18:00	52	59	52	42	49	26	42	322
19:00	63	50	44	30	37	46	53	323
20:00	45	26	29	19	34	44	35	232
21:00	32	25	20	25	25	30	42	199
22:00	17	18	20	33	19	18	21	146
23:00	16	14	5	9	19	16	7	86

www.gipuzkoakodatuak.net



Euskal Herriko ekonomia eta gizarte garapenerako behategia
Observatorio para el desarrollo socioeconómico de Euskal Herria
Observatoire pour le développement économique et social du Pays Basque
